

**Приложение 1
к постановлению Законодательного Собрания
Владимирской области от 30.01.2013 № 22**

**СХЕМА
одномандатных избирательных округов
по выборам депутатов Законодательного Собрания Владимирской области**

Номер избира- тельного округа	Описание избирательного округа	Число избирателей в округе
1	2	3

1	Место нахождения окружной избирательной комиссии или избирательной комиссии, на которую возложены полномочия окружной избирательной комиссии: г. Александров, здание администрации района, ул. Красной Молодежи, д. 7.	64115
----------	---	--------------

Границы округа проходят по западной, северной, части восточной границы Александровского района, южной, юго-восточной границе Андреевского сельского поселения, части юго-восточной, южной границе Следневского сельского поселения и части западной границы города Александрова.

В округ входят следующие населенные пункты муниципального образования Александровский район:

город Александров;

поселки: Балакирево, Арсаки, им.Ленина, им.Шмидта, Искра, Красное Пламя, Маевка, Майский;

села: Бакшеево, Годуново, Долгополье, Мошнино, Рюминское, Старая Слобода;

деревни: Агафонка, Акимка, Анисимка, Антонка, Арсаки, Арханка, Афанасьевое, Базуново, Банево, Березино, Большие Вески, Большое Михалево, Брыковы Горы, Вашкино, Вертягино, Вишняково, Владимирово, Волохово, Высоково, Глядково, Гольцово, Горки, Горки, Григорово, Григорово, Гришино, Данилково, Дворики, Долматово, Домкино, Дубна, Дуденево, Егорьевское, Еловки, Желнино, Зезевитово, Звягины Горы, Зубарево, Ивановское, Ивановское, Измайлово, Исаевка, Калинино, Корелы, Кашино, Кленовка, Колпаково, Конищево, Конюхово, Копцево, Копылиха, Косково, Красная Роща, Круглышево, Куликовка, Ленинская Слобода, Лисавы, Лобково, Лукьянцево, Луневое, Малое Михалево, Малые Вески, Машково, Монастырево, Мостищево, Мякишево, Наумо-

во, Николаевка, Никольское, Новинки, Новоселка, Обашево, Осташкино, Отертиково, Плеханы, Пикалево, Поварово, Подвязье, Подсосенье, Покров, Полиносово, Полувзвоз, Пречистино, Пречистино, Прокино, Пустынь, Ратьково, Романка, Романово, Рупусово, Сабельское, Свинкино, Семеново, Сивково, Следнево, Соколово, Спорново, Становищи, Старая, Степаниха, Степаниха, Сусловка, Сущево, Татьянино, Темкино, Тепелево, Тириброво, Тириново, Толмачево, Тургенево, Федяйково, Хорошево, Чернецкое, Четверть, Числавль, Шушково, Щекотово, Ям, Яншино;

железнодорожные будки № 116, 117, 118, 125, 126 км.

Номер избира- тельного округа	Описание избирательного округа	Число избирателей в округе
1	2	3

2 **Место нахождения окружной избирательной комиссии** **62480**
или избирательной комиссии, на которую возложены

полномочия окружной избирательной комиссии:

г.Киржач, здание администрации района, ул.Серегина, д.7.

Границы округа проходят по западной, части северной, северо-восточной границам Каринского сельского поселения, западной и северной границам города Струнино, южной границе города Александрова, западной, северной, северо-западной, восточной границам Андреевского сельского поселения, восточной, южной и западной границам Киржачского района, кроме муниципального образования сельское поселение Филипповское Киржачского района.

В округ входят следующие населенные пункты муниципального образования Киржачский район:

город: Киржач;

поселки: Барсово, Горка, Желдыбино, Красный Горняк, Мирный, Першино, п/о Дубки;

село: Семеновское;

станция: Бельково, 132 км;

деревни: Акулово, Арефино, Артемьево, Афанасово, Бухлово, Бабурино, Бардово, Бельково, Бельцы, Василево, Вишняки, Власьево, Грибаново, Дворищи, Дубровка, Ельцы, Ефаново, Ефремово, Желдыбино, Жердево, Жердеево, Знаменское, Ивашево, Игнатово, Илейкино, Ильинское, Илькино, Карпово, Кипрево, Климово, Климово, Коленово, Корытово, Кошелево, Красиловое, Кудрино, Курбатово, Левахи, Лисицыно, Маринкино, Митенино, Митино, Михали, Мызжелово, Наумово, Недюрево, Никиткино, Никифорово, Новинки, Новосёлово, Офушино, Перегудово, Петряево, Петухово, Полутино, Рязанки, Савельево, Савино, Скоморохово, Слободка, Смольнево, Старково, Старово, Рясницыно, Тельвяково, Тимино, Трохино, Трусково, Трутнево, Фёдоровское, Фетиново, Финеево, Фуникова Гора, Халино, Харламово, Хвостово, Хмелево, Храпки, Юрцово, Ясная Поляна,

также в округ входят следующие населенные пункты муниципального образования Александровский район:

города: Карабаново, Струнино;

поселки: Луч, Маяк, Светлый, Торфопредприятия;

села: Андреевское, Большое Каринское, Зиновьево, Ирково, Кишкино, Махра, Мячково, Новоселка, Романовское, Шимохтино;

деревни: Аксеновка, Алабухино, Алексино, Афонасово, Бакино, Башкино, Бельтеевка, Большое Маринкино, Большое Шимоново, Бунаково, Буньково, Бутырки, Бухары, Ведево, Вески, Володино, Воскресенское, Вязьмино, Вяльковка, Гавшино, Гидеево, Григорово, Данилково, Данилково, Дарьино, Демьяново, Дубки, Елькино, Жабрево, Жари, Жуклино, Зеленцино, Ивановское, Ивано-Соболево, Каблуково, Каменка, Клемячево, Коведяево, Козлаково, Комшилово, Коровино, Крутец, Кудрино, Курганиха, Легково, Лизуново, Малиново, Малое Маринкино, Малое Шимоново, Малое Каринское, Маренкино, Марино, Межаково, Мелехино, Неглово, Недюревка, Николаевка, Новинки, Нововоскресенское, Новожилово, Паткино, Перематкино, Песочная, Петраково, Плеханы, Площево, Поречье, Прокофьево, Путилово, Рождествено, Рыкулино, Рябинино, Самарино, Снятиново, Соколово, Сорокино, Старинки, Старово, Степково, Таратино, Федоровское, Холопово, Шаблыкино, Шиклово, Шихово, Юрцово;

дом СИОЖ.

Номер избира- тельного округа	Описание избирательного округа	Число избирателей в округе
1	2	3

3 Место нахождения окружной избирательной комиссии или избирательной комиссии, на которую возложены полномочия окружной избирательной комиссии: г. Петушки, здание администрации района, Советская площадь, д. 5. **56657**

Границы округа проходят по границам Петушинского района, а также по юго-западной и западной границе сельского поселения Филипповское Киржачского района.

В округ входит муниципальное образование Петушинский район, а также следующие населенные пункты муниципального образования Киржачский район:

поселки: Кашино, Лисицыно, Шувалово;

села: Заречье, Филипповское;

деревни: Аленино, Бережки, Бынино, Головино, Дворищи, Дубки, Захарово, Карповщина, Кашино, Красный Огорок, Красный Угол, Крутец, участок Ляпино, Мележа, Ратьково, Рожково, Сергиевка, Соповские Землянки, Песьяне;

участок: Мележи;

хутор: Буяни.

Номер избира- тельного округа	Описание избирательного округа	Число избирателей в округе
1	2	3

4	Место нахождения окружной избирательной комиссии или избирательной комиссии, на которую возложены полномочия окружной избирательной комиссии: город Кольчугино, здание администрации района, площадь Ленина, д. 2.	63902
----------	---	--------------

Границы округа проходят по западной границе муниципального образования Красносельское, далее по линии, проходящей через юго-восточную границу села Березники, юго-восточную границу деревни Карабаниха, через северо-восточную границу села Новое, через северо-восточную границу села Ручейки, северную, восточную и юго-восточную границы города Юрьев-Польского, северо-восточную границу села Кирпичный завод, далее по юго-восточной границе села Андреевское, восточной, южной и западной границам Кольчугинского района.

В округ входит муниципальное образование Кольчугинский район, а также следующие населенные пункты муниципального образования Юрьев-Польский район:

город Юрьев-Польский;

села: Андреевское, Афинеево, Большепетровское, Большелучинское, Ильинское, Косинское, Новое, Палазино, Поелово, Ручейки, Фроловское, Хвойный;

деревни: Дроздово, Елох, Елховское лесничество, Михали, Старково.

Номер избира- тельного округа	Описание избирательного округа	Число избирателей в округе
1	2	3

5 Место нахождения окружной избирательной комиссии или избирательной комиссии, на которую возложены полномочия окружной избирательной комиссии: г. Собинка, здание администрации района, ул. Садовая, д. 4. **61630**

Границы округа проходят по западной границе муниципального образования Собинский район, юго-западной границе муниципального образования Красносельское, далее по линии, проходящей через юго-восточную границу села Андреевское, северо-восточную границу села Кирпичный завод, юго-восточную, восточную и северную границы города Юрьев – Польского, северо-восточную границу села Ручейки, северо-восточную границу села Новое, далее по линии, проходящей через юго-восточную границу деревни Карабаниха, юго-восточную границу села Березники, западной, северной и восточной границам муниципального образования Юрьев - Польский район, восточной и южной границе муниципального образования Собинский район, за исключением следующих населенных пунктов Собинского района: села Семеновское, деревень Брянцево, Владимировка, Головино, Колокша, Одерихино, Роганово, Рукав, Струково.

В округ входит муниципальное образование Собинский район, кроме села Семеновское, деревень Брянцево, Владимировка, Головино, Колокша, Одерихино, Роганово, Рукав, Струково, а также следующие населенные пункты муниципального образования Юрьев-Польский район:

села: Абабурово, Авдотьино, Алексино, Андреевское, Беляницыно, Березники, Богдановское, Богородское, Богдановский рыбопитомник, Варварино, Волствиново, Ворогово, Горки, Городище, Горяиново, Григорово, Добрынское, Дубрава, Ельцы, Заборье, Иворово, Иналово, Исаково, Калмань, Карельская Слободка, Косагово, Котлучино, Красное Заречье, Красное, Кубаево, Кузьмадино, Кумино, Кучки, Кирпичный завод, Калиновка, Каменка, Красная Горка, Леднево, Лыково, Лиственный, Маймор, Малолучинское, Матвейцево, Небылое, Ненашевское, Нестерово, Никульское, Ополье, Озерный, Павловское, Парша, Пенье, Перемилово, Подолец, Пречистая Гора, Пригородный, Парковый, Подлесный, Радованье, Ратислово, Рябинино, Сваино, Симизино, Семьинское, Сима, Сорогужино, Спасское, Старково, Старниково, Сосновый Бор, Терновка, Федоровское, Федоровское, Федосьино, Чеково, Черкасово, Чернокулово, Шегодское, Шипилово, Шихобалово, Энтузиаст;

деревни: Баскаки, Бильдино, Борисовка, Васильевка, Веска, Вижегша, Воскресенское, Выползово, Гаврильцево, Дергаево, Железово, Звенцово, Карабаниха, Карандышево, Ключевая, Княжиха, Кокорекино, Коленово, Колокольцево, Лукино, Марково, Махлино, Мукино, Невежино, Новая, Новопавловка, Осиповец, Петрятково, Рябинки, Слуда, Тартышево, Терентьевка, Терешки, Теслово, Турсино, Турыгино, Хорошовка, Чувашиха, Шегодская, Щадрино, Юрково;

местечко: Лучки, Шордога,

станция Старково;

Железнодорожные будки № 200, 204 км; дом ДУ № 63.

Номер избира- тельного округа	Описание избирательного округа	Число избирателей в округе
1	2	3

6 Место нахождения окружной избирательной комиссии или избирательной комиссии, на которую возложены полномочия окружной избирательной комиссии: г. Суздаль, здание администрации города, Красная площадь, д. 1. **60370**

Границы округа проходят по границам Суздальского и Камешковского районов.

В округ входит муниципальное образование Суздальский район и муниципальное образование Камешковский район.

Номер избира- тельного округа	Описание избирательного округа	Число избирателей в округе
1	2	3

7	Место нахождения окружной избирательной комиссии или избирательной комиссии, на которую возложены полномочия окружной избирательной комиссии: г. Судогда, здание администрации района, ул. Коммунистическая, д. 1.	64282
----------	---	--------------

Границы округа проходят по границам ЗАТО город Радужный, Судогодского района, Селивановского района.

В округ входит муниципальное образование ЗАТО город Радужный, муниципальное образование Судогодский район, муниципальное образование Селивановский район.

Номер избира- тельного округа	Описание избирательного округа	Число избирателей в округе
1	2	3

8	<p>Место нахождения окружной избирательной комиссии или избирательной комиссии, на которую возложены полномочия окружной избирательной комиссии: г. Гусь-Хрустальный, здание администрации города, ул. Калинина, д. 1.</p>	57026
----------	---	--------------

Границы округа проходят по границам города Гусь-Хрустальный, а также включены село Эрлекс, деревни Аббакумово, Дёмино, Заболотье, Нармуч, Острова, Савинская, Сулово, Труфаново Гусь-Хрустального района.

В округ входит муниципальное образование город Гусь-Хрустальный, а также следующие населенные пункты муниципального образования Гусь-Хрустальный район:

село: Эрлекс;

деревни: Аббакумово, Дёмино, Заболотье, Нармуч, Острова, Савинская, Сулово, Труфаново.

Номер избира- тельного округа	Описание избирательного округа	Число избирателей в округе
1	2	3

9 Место нахождения окружной избирательной комиссии или избирательной комиссии, на которую возложены полномочия окружной избирательной комиссии: г. Гусь-Хрустальный, здание администрации района, ул. Карла Либкнехта, д. 6. **67809**

Границы округа проходят по границам Гусь-Хрустального района, за исключением города Гусь –Хрустальный, села Эрлекс, деревень Аббакумово, Дёмино, Заболотье, Нармуч, Острова, Савинская, Сулово, Труфаново Гусь –Хрустального района, а также по границам Меленковского района.

В округ входит муниципальное образование Гусь-Хрустальный район, кроме города Гусь-Хрустальный, села Эрлекс, деревень Аббакумово, Дёмино, Заболотье, Нармуч, Острова, Савинская, Сулово, Труфаново Гусь –Хрустального района, а также муниципальное образование Меленковский район.

Номер избирательного округа	Описание избирательного округа	Число избирателей в округе
1	2	3

10

Место нахождения окружной избирательной комиссии или избирательной комиссии, на которую возложены полномочия окружной избирательной комиссии: здание администрации округа Муром, г. Муром, пл. 1100 – летия г. Муром, д. 1.

59968

Границы округа проходят по восточной и северной границам округа Муром, по автодороге Владимир – Муром, далее по дворовой части д. № 40 - 1 по ул. Владимирской, далее по дворовой части д. № 2 – 37 по ул. Парковой, юго-западной границе города Муром и южной границе округа Муром.

В округ входит часть муниципального образования округ Муром, а именно:

улицы: Артема, Владимирская, Войкова, Воровского, Грибоедова, Губкина, Демьяна Бедного, Заводская, Зарубина, Казанская, Карачаровская, Карла Маркса, Касимовская, Кирова, Ковровская, Кожевники, Колхозная, Коммунистическая, Комсомольская, Красина, Красноармейская, Красногвардейская, Красный Октябрь, Крылова, Куликова, Лакина, Ленина, Лермонтова, Льва Толстого, Матросова, Маяковского, Мечникова, Мира, Мичуринская, Молодежная, Московская д. № 1 - 86, Мостоотряда, Набережная, Некрасова, Новая, Овражная, Окская, Окский съезд, Октябрьская, Орджоникидзе, Орловская, Островского, Панфиловская, Парковая, Первомайская, Плеханова, Полевая, Приокская, Пролетарская, Радищева, Ремесленная Слободка, Репина, Садовая, Свердлова, Советская, Совхозная, Солнечная, Станюковича, Строителей, Стройдеталь, Сурикова, Тимирязева, Тургенева, Фестивальная, Фруктовая Гора, Чапаевская, Чернышевского, Чулошникова, Школьная, Экземплярского, Энгельса, Энергетиков, Юбилейная, Южная, Ямская, Ярославского;

переулки: Июльский, Комсомольский, Красноармейский, Красногвардейский, Октябрьский, Садовый, Февральский, Экземплярского;

проезды: 1-й Казанский, Кирова, Первый;

площади: Крестьянина, Революции;

съезды: Воровского, Лакина, Чулошникова;

шоссе: Карачаровское, Радиозаводское;

Железнодорожная казарма № 292, Казарма № 293;

села: Дмитриевская Слобода, Якиманская Слобода;

поселки: Механизаторов, фабрики имени П.Л. Войкова.

Номер избира- тельного округа	Описание избирательного округа	Число избирателей в округе
1	2	3

11 Место нахождения окружной избирательной комиссии или избирательной комиссии, на которую возложены полномочия окружной избирательной комиссии: здание администрации муниципального образования Муромский район, г. Муром, пл. Крестьянина, д. 6. **60649**

Границы округа проходят по северной, западной и южной границам Муромского района, части восточной границы Муромского района, южной границе округа Муром, юго-западной границе города Мурома, далее по дворовой части д. № 37 – 2 по ул. Парковой, далее по дворовой части д. № 1 – 40 по ул. Владимирской, по автодороге Владимир – Муром, северной границе округа Мурома, части восточной границы Муромского района.

В округ входит часть муниципального образования округ Муром, а также муниципальное образование Муромский район.

улицы: 30 лет Победы, Автодора, Амосова, Вербовская, Вишневая, Вокзальная, Гастелло, Гоголева, Горького, Дачная, Дзержинского, Заречная, Зеленая, Калинина, Караева, Кленовая, Коммунальная, Кооперативная, Куйбышева, Лаврентьева, Ленинградская, Лесная, Луговая, Машинистов, Меленковская, Мечтателей, Московская д. № 96 - 211, Муромская, Нижегородская, Озерная, Осипенко, Пионерская, Подболотская, Поселок Строителей, Привокзальная, Профсоюзная, Прудовая, Пушкина, Расковой, Светлая, Серова, Спартаковская, Спортивная, Стахановская, Трудовая, Физкультурная, Филатова, Фруктовая, Фрунзе, Чкалова, Щербакова, Эксплуатационная;

переулок Амосова;

проезды: Гоголева, Дорожный, Железнодорожный, Коммунальный, Кооперативный, Лесной 1, Лесной 2, Лесной 3, Лесной, Машинистов, Северный, Чкалова;

бульвар Цветочный;

микрорайон Нежиловка;

шоссе: Владимирское, Меленковское;

Казарма № 287;

деревни: Александровка, Алешунино, Афанасово, Бабурино,

Бердищево, Березовка, Большое Юрьево, Борок, Валово, Вареж, Волнино, Глебовка, Грибково, Дмитриевка, Дьяконово, Жемчужино, Загряжское, Зарослово, Захарово, Иваново, Игнатьево, Катышево, Кичигино, Кольдино, Коммуна, Коржавино, Красный Бор, Кривицы, Лесниково, Макаровка, Малое Юрьево, Мартыново, Межищи, Михайловка, Михайлово, Михалево, Михальчугово, Мишино, Мордвиново, Нежиловка, Новоселки, Новые Котлицы, Новое Ратово, Нула, Ожигово, Окулово, Ольгино, Орлово, Охеево, Пенза, Пестенькино, Петроково, Полесково, Пополутово, Пробуждение, Прудищи, Рамежки, Рожново, Саванчаково, Савково, Саксино, Санниково, Сафоново, Сельцо, Соболево, Сосницы, Старые Котлицы, Старое Ратово, Степаньково, Талызино, Федорково, Хоробрицы, Черемисино, Ширино, Шишлово, Шумилиха;

поселки: Зимёнки, Кондраково, Муромский;

села: Благовещенское, Борисово, Борисоглеб, Боровицы, Булатниково, Климово, Ковардицы, Лазарево, Молотицы, Панфилово, Польцо, Стригино, Татарово, Чадаево;

станция Безлесная;

Железнодорожный разъезд 15 км.

Номер избирательного округа	Описание избирательного округа	Число избирателей в округе
1	2	3

12	Место нахождения окружной избирательной комиссии или избирательной комиссии, на которую возложены полномочия окружной избирательной комиссии: г. Ковров, здание администрации Ковровского района, улица Дегтярева, д. 34.	55598
-----------	--	--------------

Границы округа проходят по южной, западной, северной и части восточной границы Ковровского района; северной и части восточной границы муниципального образования Степанцевское Вязниковского района; тыльной части дворовых участков четной стороны улицы 1 Красный Октябрь, тыльной части дворовых участков нечетной стороны улицы Подгорье, тыльной части дворовых участков четной стороны улицы Пушкинский переулок поселка Никологоры; северной, части западной, и части северо-восточной границы муниципального образования "поселок Никологоры" Вязниковского района; северо-западной и северной границам муниципального образования Октябрьское Вязниковского района; части восточной и южной границы муниципального образования "Город Вязники" Вязниковского района, северной, восточной, южной границам Гороховецкого района.

В округ входит муниципальное образование Ковровский район (кроме города Коврова), муниципальное образование Гороховецкий район, а также следующие населенные пункты муниципального образования Вязниковский район:

деревни: Абросимово, Алешинская, Ананьино, Аносово, Бахтолово, Белая Рамень, Большое Филисово, Бородино, Бурково, Бурцево, Буторлино, Васильки, Галкино, Грачевка, Гридинская, Гуляиха, Дружная, Дьяконово, Ежово, Желнино, Жолобово, Захаровка, Зеленые Пруды, Злобаево, Иваньково, Китово, Климовская, Ключево, Копцево, Коровино, Коровинцево, Кошкино, Курбатиха, Маловская, Матюкино, Медведево, Микляево, Митинская, Михалишки, Нежежино, Новая Рамень, Обеднино, Окатово, Октябрьская, Пригорево, Проскураково, Растово, Роговская, Ро-

машево, Рытово, Рябиха, Сенино, Серково, Сосновка, Стряпково, Суволока, Сысоево, Табачиха, Тихово, Торчиха, Трухачиха, Усады, Успенский Погост, Филипповка, Фомина Рамень, Харино, Худяково, Чернево, Шатнево, Эдон, Ям, Ямки, Ясные Зори;

поселки: Никологоры (кроме улиц: Больничная; Дружбы; Заводская; Западная; Зои Космодемьянской; Калинина; Комсомольская; Кооперативная; Красная Заря; Лизы Чайкиной; Матросова; Молодежная; Подгорье; Пушкинский пер.; Рассвет; Северная; Солнечная; Трудовая; 40 лет Октября; Черная Гора; Школьная; 2 Красный Октябрь; 3 Красный Октябрь; 4 Красный Октябрь), Приозерный, Степанцево;

село: Сергиевы-Горки.

Номер избира- тельного округа	Описание избирательного округа	Число избирателей в округе
1	2	3

13

Место нахождения окружной избирательной комиссии или избирательной комиссии, на которую возложены полномочия окружной избирательной комиссии: г. Вязники, здание администрации округа, ул. Комсомольская д. 1.

60225

Границы округа проходят по части западной границы муниципального образования Сарьевское Вязниковского района, северной и части восточной границы муниципального образования "Город Вязники" Вязниковского района, северной и северо-западной границам муниципального образования Октябрьское Вязниковского района, северо-восточной, северной и западной границам муниципального образования "поселок Никологоры" Вязниковского района; тыльной части дворовых участков четной стороны улицы 1 Красный Октябрь, тыльной части дворовых участков нечетной стороны улицы Подгорье, тыльной части дворовых участков четной стороны улицы Пушкинский переулок поселка Никологоры; части восточной и северной границам муниципального образования Степанцевское Вязниковского района.

В округ входят: муниципальное образование город Вязники, а также следующие населенные пункты муниципального образования Вязниковский район:

поселки: Бурино, Заречный, Лукново, Мстера, Никологоры (улицы: Больничная; Дружбы; Заводская; Западная; Зои Космодемьянской; Калинина; Комсомольская; Кооперативная; Красная Заря; Лизы Чайкиной; Матросова; Молодежная; Рассвет; Северная; Солнечная; Трудовая; 40 лет Октября; Черная Гора; 2 Красный Октябрь; 3 Красный Октябрь; 4 Красный Октябрь), Октябрьский, Первомайский, Пролетарский, Санхар, Сеньково, станция Сарьево, Центральный, Яр;

села: Барское Татарово, Сарьево, Станки, Троицкое-Татарово;

участок Липки;

железнодорожная будка 305 км, 306 км, 308 км;

платформы 324, 325 км;

деревни: Агафоново, Аксеново, Артемково, Афанасьевое, Бабухино, Барское Рыжино, Беляиха, Болымотиха, Большевысоково, Большие Липки, Большие Удолы, Большой Холм, Борзынь, Брагино, Бродники, Бурино, Быковка, Васькино, Войново, Воробьевка, Воронино, Высоково, Вязовка, Глубоково,

Глинищи, Головино, Горемыкино, Данилково, Дороново, Дудкино, Ерофеево, Жарцы, Жары, Ждановка, Желобиха, Заборочье, Завражье, Зобищи, Золотая Грива, Ивановка, Игуменцево, Илевники, Ильина Гора, Исаево, Исаковка, Каликино, Калиты, Каменево, Кика, Козловка, Козлово, Комлево, Коршуниха, Костенево, Коурково, Коширино, Крутовка, Крутые Горки, Крутые, Кудрявцево, Кузьмино, Лапино, Лепешкино, Липовская Усадьба, Лихая Пожня, Лог, Лужки, Малое Высоково, Малые Липки, Малые Удолы, Малый Холм, Марьино, Меркутино, Митины Деревеньки, Мишурово, Мокрово, Нагуево, Налескино, Наместово, Ново, Новоселка, Озерки, Олтушево, Осинки, Охлопково, Палкино, Палково, Паустово, Перово, Пески, Пивоварово, Пировы - Городищи, Поздняково, Пономарево, Порзамка, Плосково, Раменье, Реутово, Руделево, Рудильницы, Седельниково, Серкино, Селищи, Сельцовы Деревеньки, Селянкино, Сергеево, Серково, Сизово, Сингерь, Синяткино, Симонцево, Сколепово, Слободка, Сменки, Сосенки, Ставрово, Старыгино, Степково, Ступины Деревеньки, Суйтино, Тимино, Тополевка, Федорково, Федосеиха, Федурники, Хмельники, Хотиловка, Черноморье, Чудиново, Шустово, Щекино, Юрышки, Якушиха, Яндовы;

станция: Мстера.

Номер избирательного округа	Описание избирательного округа	Число избирателей в округе
1	2	3

14	Место нахождения окружной избирательной комиссии или избирательной комиссии, на которую возложены полномочия окружной избирательной комиссии: г. Ковров, ул. Свердлова, 15, Территориальная избирательная комиссия города Коврова, каб.13	61719
-----------	--	--------------

Границы округа проходят по северной, северо-восточной и северо-западной границам города Коврова, далее по проезжей части проспекта Ленина, до пересечения улицы Пугачева д. № 35 с поворотом до проспекта Ленина до д. № 58, через площадь 200-летия города Коврова с поворотом на ул. Дружбы по границе земельных участков д. № 5 – 27 по ул. Дружбы, до перекрестка с ул. Станиславского и далее по оси проезжей части ул. Ватутина до поворота на дворовую часть от д. № 50 до д. № 2 по ул. Блинова, с поворотом на ось проезжей части ул. Зои Космодемьянской до д. № 61 с поворотом на ул. Сосновая по фасадной части д. № 63 - 50, с поворотом на ул. Олега Кошевого до д. № 68.

В округ входит часть муниципального образования город Ковров, а именно:

улицы: 1-я Боровая, 1-я Всегодическая, 1-я Долинная, 1-я Овражная, 1-я Старка, 1-я Школьная, 1-я Большая, 2-я Большая, 2-я Боровая, 2-я Всегодическая, 2-я Долинная, 2-я Клязьменская, 2-я Набережная, 2-я Овражная, 2-я Старка, 2-я Школьная, 3-я Овражная, Абельмана, Агапова, Артемовская, Бабушкина, Баранова, Барсукова, Белинского, Блинова д. № 46, 47, 48, 49-а, 50, 51, 51-а, 53, 55, 57, 59, 61, 63, Борцов 1905 года, Бурухина, Васильева, Ватутина д. № 1, 2, 2-а, 2-б, 2-в, 2-г, 3 – 30, 30-а, 31 – 36, 36-а, 37, 38, 42, 44, 44-а, 46, 48, 50, 52, 54, 56, 58, 60, 62, 64, 66, 68, 72, 74, 76, Верхняя Старка, Вишневая, Володарского, Воробьева, Гагарина, Гастелло, Гвардейская, Генералова, Гоголя, Горького, Грибоедова д. № 7, 7/1, 7/2, 7/3, 9 – 13, 13/1, 13/2, 13/3, 14, 28, 30, 32, 42, 44, 46, 48, 50, 52, 54, 56, 58, Гунина, Дальняя, Дачная, Дегтярева, Дзержинского, Димитрова, Добролюбова, Долинная, Достоевского, Дружбы, Жирякова, Загородная, Затон Старки, Зеленая, Зои Космодемьянской д. № 32, 34, 34-а, 36, 38, 40, 42, 44, 46, 48, 50, 52, 54, 56, 58, 60, 62 – 67, 69 – 71, 73, 75, 77, 79, 80, 82, 84, 86, 87/2, 92, 93, 95, 97, 99, 101, 103, 110, 112, 114, 118, Индустриальная, Калинина, Кангина, Карла Маркса, Киркижа д. № 13, 15, 16, 20, 20-а, 22, 30, 58, 60, 62, Кирпичная, Клязьминская, Ковровская, Колхозная, Комарова, Комиссарова, Кооперативная, Коруновой, Краснознаменная, Кузнечная, Куйбышева, Левченко, Лепсе, Лермонтова, Лесная, Лесхоз-

ная, Летняя, Либерецкая, Лизы Чайкиной д. № 26, 28, 30, 32, 34, 36, 38, 40, 43 – 50, 52, 54, 57 – 59, 62 – 68, 70, 72, 74, 76, 78, 80, 82, 84, 102, 104, 106, 108, 110, 112, 114, 116, 118, 120, 122, Линейная, Локомотивная, Лопатина д. № 10, 12, 14, 16, 18, 20, 22, 57, 57-а, 59, 61, 63, 68, 70, 72, 72-а, 76, 78, Ляхина, Малая Школьная, Малеева, Матросова д. № 39, 40, 40-а, 42, 44, 46 – 54, 68, 70, 72, 74, 76, 78, Маяковского, Металлистов, Мира, Могилевича, Молодежная, Муромская, Набережная, Некрасова, Никитина, Никонова, Ново - Белинского, Озерная, Октябрьская, Олега Кошевого д. № 50, 52, 54, 58, 60, 64, 66, Орджоникидзе, Осипенко, Осиповская, Островского, Охотничья, Паркового, Парниковая, Первомайская, Першутова, Пилотная, Пионерская, Планерная, Подлесная, Покровского д. № 17, 18, 19, 19-а, 20, 20-а, 21, 21-а, 22, 26, Полевая, Полярная, Правды, Привокзальная, Пригородная, Профсоюзная, Пугачева д. № 35, Пушкина, Ранжева, Расковой, Речная, Салтыкова - Щедрина, Свердлова, Северная, Серова, Советская, Совхозная, Сосновая, Социалистическая, Стадионная, Станиславского д. № 1/1, 21 – 24, 24/2, 25, 26/2, 27, 29, 31 – 34, 34-а, 35 – 38, 40 – 66, 66-а, 67 – 76, 76-а, 77, 78, 78-а, 79 – 85, 87, 91, Стрелковая, Суворова, Талантова, Текстильная, Тимофея Павловского, Толстого, Транспортная, Труда, Тургенева, Урицкого, Урожайная, Федорова, Чайковского д. № 48, 50, 52, 54, 56, 57, 59, 61, 63, 65, 67, Челюскинцев, Чернышевского д. № 1 – 7, 11 – 13, 15, Черняховского, Чистова, Чкалова д. № 48, 48/2, 50, 55, 57, 59, 61, Шуйская, Щеглова, Щорса, Элеваторная, Ястребцева;

переулки: Белинского, Даниловский, Долинный, Комсомольский, Краснознаменный, Полярный, Пушкина, Симонова, Чкалова;

проезды: 1-ый Глинки, 1-ый Станиславского, 1-ый Толстого, 1-ый Транспортный, 2-ой Глинки, 2-ой Станиславского, 2-ой Толстого, 2-ой Транспортный, 3-ий Глинки, 3-ий Станиславского, 3-ий Толстого, Ватутина, Маяковского, Муромский, Набережный, Островского, Охотничий, Северный, Советский, Сосновый, Тургенева, Урожайный, Фабричный, Шуйский;

проспекты: Ленина д. № 1-б, 2, 8, 10, 10-а, 12, 12-а, 14, 14-а, 16-а, 18, 18-а, 20, 22, 24, 26, 28, 30, 32, 34, 36, 38, 38-а, 40, 42, 44, 46, 48, 49, 50, 52, 54, 57, 58-а, 59, 61, 63, Мира;

107 км;
ВПМО;
Ковров-2, Ковров-6, Ковров-8;
Сад КЭЗ № 1.

Номер избирательного округа	Описание избирательного округа	Число избирателей в округе
1	2	3

15

Место нахождения окружной избирательной комиссии или избирательной комиссии, на которую возложены полномочия окружной избирательной комиссии: г. Ковров, ул. Свердлова, 15, Территориальная избирательная комиссия города Коврова, каб.14

61820

Границы округа проходят по западной, восточной и южной границам города Коврова, далее от д. № 68 ул. Олега Кошевого, с поворотом у д. № 50 на ул. Сосновой до фасадной части д. № 50 – 63 по ул. Сосновой, с поворотом на ось проезжей части ул. Зои Космодемьянской до д. № 61 поворот на ул. Блинова у д. № 2 и по дворовой части д. № 2 - 50 по ул. Блинова, с поворотом на ось проезжей части ул. Ватутина до перекрестка по ул. Станиславского, с поворотом по границам земельных участков д. № 27 - 5 по ул. Дружбы, через площадь 200-летия города Коврова на угол д. № 59 по проспекту Ленина и далее по дворовой части д. № 57, 59 по проспекту Ленина и дворовой части д. № 31, 29 по ул. Пугачева с поворотом на ось проезжей части до д. № 35 и далее с поворотом на фасад школы № 7 по ул. Лопатина, поворот на ось проезжей части ул. Брюсова до поворота на ось проезжей части проспекта Ленина и далее до путепровода через железную дорогу.

В округ входит часть муниципального образования город Ковров, а именно:

улицы: 1-ая Каменная, III Интернационала, 18 Марта, 2-ая Запольная, 2-ая Каменная, 5-го Декабря, Андреевская, Березовая, Блинова д. № 1, 1-а, 1-б, 2, 2-а, 3, 5, 5-а, 6, 7, 7-а, 10 – 19, 19-а, 20, 21, 21-а, 23 – 26, 28 – 34, 36 – 45, 74, 76, 76/1, 87, 91, 93, 95, 99, 101, Брюсова, Бурматова, Бутовая, Ватутина д. № 45, 49, 53, Владимирова, Владимирская, Войкова, Волго-Донская, Воскресенская, Восточная, Грибоедова д. № 60, 62, 64, 68, 70, 72, 74, 78, 99, 117, 119, 119-а, 121, 125, 125-а, Грызлова, Декабристов, Дмитрия Фролова, Дорожная, Доронина, Дубовая, Еловая, Железнодорожная, Живописная, Жуковского, Заводская, Западная, Запольная, Зои Космодемьянской д. № 1/1, 1/2, 1/3, 1/4, 1/5, 1/6, 1/7, 1/8, 1/9, 1/10, 1/11, 1/12, 2, 3/1, 5/1, 5/2, 5/3, 6, 7/1, 7/2, 7/3, 9–12, 14, 17, 19, 19-а, 21, 23, 26/1, 26/2, 27 – 30, 30/1, 30/2, 31, 33, 35, 37, 39, 41, 43, 45, 47, 49, 51, 53, 55, 57, 59, Кедровая, Кирова, Кленовая, Коммунистическая, Комсомольская, Конькова, Короткая, Кос-

монавтов, Косогорная, Крупской, Ленинградская, Лизы Чайкиной д. № 1, 4 - 6, 8 – 17, Лиственная, Лопатина д. № 3, 15, 17, 17-а, 24, 24-а, 25, 25-а, 26, 27, 27-а, 28, 30, 32, 44, 46, 48, 57, 57-а, 59, 61, 63, 68, 70, 72, 72-а, 76, 78, Луговая, Мастерская, Матвеева, Матросова д. № 2, 4, 6, 8, 10, 12, 14, 16 – 19, 21, 23, 24 – 30, 32 – 36, Машиностроителей, Мичурина, Молодогвардейская, МОПРа, Московская, Моховая, Нагорная, Народная, Низинная, Ногина, Носова, Олега Кошевого д. № 1 – 13, 15, 19, 21, 25, 27, 31 – 36, 38, 40, 42, 44, 46, 48, Ольховая, Ореховая, Партизанская, Покровского д. № 3, 5, 6, 7, 9, 11, 12, 13, 14, 15, Преображенская, Привольная, Пролетарская, Пугачева д. № 1, 9, 10, 19, 21, 23, 23-а, 24, 26, 29, 30, 31, 32, 36, 40, Рабочая, Рунова, Рыжова, Рябиновая, Садовая, Сакко и Ванцетти, Свободы, Сергея Лазо, Симонова, Славянская, Слепнева, Солнечная, Станиславского д. № 1, 2, 4, 6, 9 – 12, 14 – 16, 18, 20, Степана Разина, Строителей, Тельмана, Троицкая, Туманова, Фестивальная, Фрунзе, Фурманова, XIX Партсъезда, Хвойная, Циолковского, Цюрипы, Чайковского д. № 1, 2, 4 – 6, 6-а, 7 – 12, 14, 16, 17, 19, 22, 23, 25, 26, 28, 31, 37, 64, 66, 68, 70, 72, 74, 75 – 77, 79 – 81, 83, 85, 87, 89, 91, 93, 97, 99, 101, 103, 105, 107, 109, 111, 113, 117, 119, 121, 125, 127, 131, Чапаева, Чехова, Чкалова д. № 1 – 3, 3-а, 4, 12, 14, 17, 20, 24, 25, 29, 32, 35, 47, 49, Шаумяна, Шмидта, Шпагина, Энгельса, Южная;

переулок Александра Соколова, Вербный, Дубовый, Заветный, Звездный, Новый, Ногина, Носова;

проезды: 1-ый Чайковского, 2-ой Чайковского, Брюсова, Владимирова, Восточный, Заводской, Кирова, Клары Цеткин, Лизы Чайкиной, Народный, Танеева, Шпагина;

проспект Ленина д. № 3, 5, 7, 9, 11, 13, 15, 17, 19, 21, 23, 25, 27, 29, 31, 33, 35, 37, 41, 43, 47, 49, 49-1, 57, 59, 61, 63;

площадь Староклязьменская.

Номер избирательного округа	Описание избирательного округа	Число избирателей в округе
1	2	3

16

Место нахождения окружной избирательной комиссии или избирательной комиссии, на которую возложены полномочия окружной избирательной комиссии: город Владимир, здание администрации Октябрьского района, ул. Большая Московская, д. 44.

69499

Граница округа проходит на севере от границы между Октябрьским и Фрунзенским районами города Владимира, идет по западной и северной границам ФГУ ВПО «Точмаш» в восточном направлении до ул. Комиссарова, далее на восток по ул. Комиссарова до пересечения с ул. Безыменского. Пересекает ее в восточном направлении и доходит до д. № 10-а, поворачивает на юг, огибая его с восточной стороны, доходит до ул. Фестивальная, поворачивает на юго-запад до д. № 10 ул. Соколова-Соколенка, поворачивает на юг и по оси ул. Соколова-Соколенка доходит до д. № 4, огибает его с северо-восточной стороны и выходит на ул. Юбилейная, далее огибает д. № 14 по ул. Юбилейная с юго-восточной стороны и выходит на ул. Суворова. Далее по оси ул. Суворова в юго-восточном направлении доходит до д. № 2, поворачивает на северо-восток до д. № 165-а по ул. Добросельская, поворачивает на северо-запад и доходит до д. № 18 по ул. Юбилейная, поворачивает на северо-восток и, проходя по юго-восточной части домов № 18-34 по ул. Юбилейная, доходит до д. № 5 Суздальского проспекта и по юго-западной стороне этого дома доходит до д. № 3, далее проходит до его конца по северо-западной стороне и поворачивает на юго-восток до ул. Добросельская. По оси ул. Добросельская в северо-восточном направлении доходит до пересечения ее с ул. Растопчина. Затем в том же направлении доходит до границы муниципального образования город Владимир, поворачивает на юго-восток и по границе муниципального образования город Владимир доходит до ж.д. Москва - Нижний Новгород. Далее в юго-западном направлении граница проходит по ж.д. Москва - Нижний Новгород до ул. Рабочий спуск, поворачивает на юго-восток до д. № 15, огибая его с южной стороны, далее на юго-запад вдоль северного берега р. Клязьма до д. № 23 по ул. Урицкого, далее по оси ул. Урицкого до пересечения с ул. Муромской, пересекает ее и в этом же направлении с южной стороны нечетных домов ул. Николо-Галейская доходит до ул. Летнеперевозинская. Затем поворачивает на северо-запад и по ул. Летнеперевозинская с северо-восточной стороны нечетных домов доходит до пересечения с ул. Дворянской, пересекает ее и продолжается по ул. Никитской до д. № 3, поворачивает на юго-запад, проходит с северо-западной стороны д. № 4 Ок-

тябрьского проспекта и выходит на Октябрьский проспект. Затем поворачивает на северо-запад и по оси Октябрьского проспекта доходит до ул. Мира. Далее в северо-западном направлении по границе между Ленинским и Октябрьским районами доходит до проспекта Строителей. Поворачивает в северо-восточном направлении по оси проспекта Строителей до д. № 12, поворачивает на северо-запад и между д. № 12 с одной стороны и д. № 10-а с другой стороны доходит до ул. Чернышевского. Потом поворачивает в северо-восточном направлении и по оси ул. Чернышевского доходит до пересечения с ул. Белоконской. Далее поворачивает на юго-восток до д. № 8 ул. Белоконской, поворачивает на северо-восток, огибая д. № 8 с юго-восточной стороны, далее поворачивает на северо-запад, огибая д. № 8-а с северо-восточной стороны, и поворачивает на северо-восток, проходя между домами № 105, 103 ул. Горького, далее поворачивает на юго-восток и по оси ул. Горького доходит до д. № 94. Затем поворачивает на северо-восток, проходя с северо-западной стороны д. № 96, затем на северо-запад между домами № 96 ул. Горького и № 10 ул. Тракторная, поворачивает на северо-восток, проходя с юго-западной стороны д. № 8 ул. Тракторной, пересекает ул. Тракторную и проходит между домами № 7 и 9 по ул. Тракторной, поворачивает на восток, проходя с южной стороны д. № 9-а, доходит до д. № 16, поворачивает на северо-восток проходя его с северо-западной стороны до пересечения с ул. Народной. Далее поворачивает на юго-восток и проходит по оси ул. Народной до пересечения с ул. Гастелло, поворачивает на юго-запад и по оси ул. Гастелло доходит до пересечения с ул. Тракторной. Затем в юго-восточном направлении проходит по оси ул. Тракторной до пересечения с Промышленным проездом, пересекает его, идет на северо-восток, проходя с северо-западной стороны нечетных домов ул. Кулибина, и выходит на ул. Юрьевская. Далее по Рокадной дороге доходит до д. № 1-б ул. 16 лет Октября, поворачивает на север, проходя по западной стороне нечетных домов, огибает д. № 93-а ул. 16 лет Октября с его северной стороны и затем поворачивает на юг, проходя по восточной стороне четных домов ул. 16 лет Октября. Доходит до административной границы между Фрунзенским и Октябрьским районами, далее по границе в северном направлении доходит до западной границы ФГУ ВПО «Точмаш».

В округ входит часть муниципального образования город Владимир, а именно:

проспекты: Октябрьский, д. № 12, 16, 25, 27, 36-46 (четная сторона), 41-45-б (нечетная сторона); Строителей, д. № 1,2, 2а, 2г, 4,6, 7-б, 7-в, 7-г;

улицы: 1-я Никольская; 2-я Никольская; 10-го Октября; 16 лет Октября; 1-ая Пионерская; 2-я Подгорная; 850-летия; Александра Матросова; Александра Невского; Асаткина; Бабушкина; Батурина; Баумана; Большая Нижегородская; Большая Московская; Белоконской, д.6; Березина; Варварка; Ватутина; Верхне-Лыбедская; Верхние Ямки; Володарского; Воровского; Вокзальная; Восточная, д. № 4 - 32 и 3 - 23 (четная и нечетная стороны), 64 - 80, 80-а, 80-б (четная сторона); Воронина; Гаршина; Гастелло; Гагарина; Георгиевская; Герцена; Годова Гора; Гороховая; Горького, д. № 27, 32, 34, 38, 40, 44, 46, 48, 50, 52, 54, 55, 56, 57, 58, 59-а, 60, 61, 62, 63, 64, 65, 67, 68, 69, 71, 72, 73, 74, 75, 76, 77, 79, 81, 83, 85, 85-б, 99, 103; Грибоедова, д. № 1, 3, 6/88, 9; Девическая; Дзержинского; Дегтярева; Добросельская, д. № 2-в - 234 (четная сторона), 161, 161-а, 161-б, 163; Железнодорожная; Жуковского; Зеленая, д. № 1, 1-а, 2, 3, 3-а, 4, 5, 6, 11, 15; Задний Боровок, д. № 6-20 (четная сторона); Златовратского; Ивановская Подгорная; Ильинская Покатая; Ильича; Каманина; Карла Маркса; Кирова, д. № 1, 1-а, 3, 3-а, 5, 6, 7, 8, 8-а, 9, 10, 12, 13, 14, 14-а, 16, 16-а, 17, 19, 20, 21, 22; Княгининская; Комиссарова, д. № 2 - 10-а (четная сторона); Козлов вал, Комсомольская; Красносельская; Краснознаменная, д. № 1, 1-а, 4, 5, 8, 8-а, 10; Кремлевская; Крупской; Клязьменская; Кулибина; Курская; Лермонтова; Линейная; Луначарского; Малые Ременники; Маяковского; Менделеева; Минина; Мира; Михайловская; Модорова; Молодежная; Муромская; Музейная; Народная; Никитина; Никитская; Николо-Галейская; Новая; Овражная; Октябрьская; Осьмова; Передний Боровок; Подбельского; Пожарского; Погодина; Полины Осипенко; Поселковая; Почаевская; Рабочая; Сакко и Ванцетти; Связи; Северная; Свердлова; Спасская; Соколова-Соколенка, д. № 3, 3-б, 4, 5, 5-а, 5-б, 7, 7-а, 9, 9-а, 11, 11-б; Столетовых; Студенческая; Суздальская; Строителей; Суворова, д. № 1 - 11 (нечетная сторона), 2, 2-а; Суздальская; Тракторная, д. № 9 - 15, 38, 40, 48-60; Токарева, д. № 1-г, 2, 4, 6, 8, 10; Труда; Тургенева; Урицкого; Усти-на-Лабе; Фейгина; Фурманова; Хирурга Орлова, д. № 2 - 18 (четная сторона); Чехова; Юбилейная, д. № 2 - 14 (четная сторона); Юрьевская;

монастырь: Княгинин;

проезды: 1-ый, 2-ой, 6-ой, Александра Матросова; 1-ый Коллективный; 2-ой Коллективный; 2-ой Почаевский, д. № 4; Баумана; Варваринский; Добросельский; Загородный, д. № 4 - 22 и 7 - 31 (четная и нечетная стороны), 63 - 71 (нечетная сторона); 1-ый Кирпичный; 2-й Кирпичный; 3-й Кирпичный; Ковровский; Лыбедский; Красносельский; Константино-Еленинский; Кулибина; Маяковского; Пожарского; Рпенский; Северный; Электроприборовский; Энергетический, д. № 3; Юрьевский;

переулки: 1-ый Муромский; 2-ой Муромский; Богословский; Вокзальный; Воронцовский; Костерин; Красный; Рабочий; Толстовский; Юрьевский;

железнодорожные дома: 194 км; 196 км.;

спуски: Вокзальный; Владимирский; Ерофеевский; Рабочий;

тупики: Козлов; Урицкого.

Номер избирательного округа	Описание избирательного округа	Число избирателей в округе
1	2	3

17

Место нахождения окружной избирательной комиссии или избирательной комиссии, на которую возложены полномочия окружной избирательной комиссии: г. Владимир, здание администрации Ленинского района, ул. Никитская, д. 4-а.

74534

Граница округа начинается на востоке от пересечения границы муниципального образования город Владимир и ж.д. Москва – Нижний Новгород. Далее в юго-западном направлении граница проходит по ж.д. Москва - Нижний Новгород до ул. Рабочий спуск, поворачивает на юго-восток до д. № 15, огибая его с южной стороны, далее на юго-запад вдоль северного берега р. Клязьма до д. № 23 по ул. Урицкого, далее по оси ул. Урицкого до пересечения с ул. Муромской, пересекает ее и в этом же направлении с южной стороны нечетных домов ул. Николо-Галейская идет до пересечения с ул. Летне-Перевозинская. Далее в юго-восточном направлении, а затем в юго-западном направлении проходит по административной границе между Ленинским и Октябрьским районами и доходит до д. № 16 ул. Мостостроевская. Затем поворачивает на запад, обходя дома четной стороны с юга, доходит до д. № 18 ул. Мещерская, поворачивает в северо-западном направлении и доходит до д. № 34 ул. Производственная. Затем в восточном направлении вдоль ж.д. Москва - Нижний Новгород доходит до ул. Элеваторная, поворачивает на север, доходит до д. № 41 по ул. Верхняя Дуброва, проходя по восточной стороне д. № 43. Затем поворачивает на восток, обходит с восточной стороны д. № 41, поворачивает на северо-запад, проходя между домами № 37 ул. Верхняя Дуброва и № 39 ул. Нижняя Дуброва, и выходит на пересечение с ул. Нижняя Дуброва. Пересекает ее и проходит между домами № 34-а и 36 ул. Нижняя Дуброва, затем между домами № 32-б ул. Нижняя Дуброва и № 33 ул. Верхняя Дуброва. Огибает д. № 29-а ул. Верхняя Дуброва с южной и восточной сторон, по внутриквартальному проезду доходит до д. № 13-а ул. Василисина, огибает его и д. № 13 с восточной стороны и далее проходит между домами № 11 и 15 ул. Василисина до пересечения с ней. Пересекает ул. Василисина, проходит между домами № 8-б и 22-б, проходит по южной стороне д. № 22, затем поворачивает на север и проходит между домами № 22 и 22-а ул. Василисина с одной стороны и домом №15 ул. Завадского с другой стороны. Затем поворачивает на восток, проходя по северной стороне д. № 22, поворачивает на север между домами № 20-а ул. Василисина и № 13-а ул. Завадского, проходит по восточной стороне д. № 13-б ул. Завадского, доходит до д. № 67-в проспекта Ленина, проходит по его южной и западной стороне, доходит до д. №7 ул. Завадского,

огибает его с восточной и северной сторон и, двигаясь на запад, доходит до д. №5 ул. Завадского. Затем поворачивает на север, проходит по западной границе домов № 1,3,5 ул. Завадского, между домами № 1 ул. Завадского и № 71 проспекта Ленина. Далее пересекает проспект Ленина, проходит по западной стороне домов № 2, 4, 6 проезда Лакина, поворачивает на запад, доходит до д. № 7 ул. Ставровская, по его западной стороне поворачивает на север и в северном направлении доходит до д. № 209 ул. Лакина, проходя по его восточной стороне. Далее в северо-восточном направлении граница округа проходит по административной границе между Октябрьским и Ленинским районами по оси ул. Балакирева и проспекта Строителей до пересечения с ул. Мира. Затем в том же направлении доходит до д. № 12 проспекта Строителей, поворачивает на северо-запад и между д. № 12 с одной стороны и д. № 10-а с другой стороны доходит до ул. Чернышевского. Далее поворачивает в северо-восточном направлении и по оси ул. Чернышевского доходит до пересечения с ул. Белоконской. Поворачивает на юго-восток до д. № 8 ул. Белоконской, идет на северо-восток, огибая д. №8 с юго-восточной стороны, поворачивает на северо-запад, огибая д. № 8-а с северо-восточной стороны, и поворачивает на северо-восток, проходя между домам № 105, 103 ул. Горького, далее по направлению на юго-восток и по оси ул. Горького доходит до д. № 94. Затем поворачивает на северо-восток, проходя с северо-западной стороны д. № 96, затем на северо-запад между домами № 96 ул. Горького и № 10 ул. Тракторная, поворачивает на северо-восток, проходя с юго-западной стороны д. № 8 ул. Тракторной, пересекает ул. Тракторную и проходит между домами № 7 и 9 ул. Тракторной, поворачивает на восток, проходя с южной стороны д. № 9-а, доходит до д. № 16, поворачивает на северо-восток, проходя его с северо-западной стороны до пересечения с ул. Народной. Далее по направлению на юго-восток проходит по оси ул. Народной до пересечения с ул. Гастелло, поворачивает на юго-запад и по оси ул. Гастелло доходит до пересечения с ул. Тракторной. Далее в юго-восточном направлении проходит по оси ул. Тракторной до пересечения с Промышленным проездом, пересекает его, идет на северо-восток, проходя с северо-западной стороны нечетных домов ул. Кулибина и выходит на ул. Юрьевская. Далее по Рокадной дороге доходит до д. № 1-б ул. 16 лет Октября, поворачивает на север, проходя по западной стороне нечетных домов, огибает д. № 93-а ул. 16 лет Октября с его северной стороны и затем поворачивает на юг, проходя по восточной стороне четных домов ул. 16 лет Октября. Доходит до административной границы между Фрунзенским и Октябрьским районами, по границе в северном направлении доходит до ул. Куйбышева. Пересекает ул. Куйбышева и продолжает движение по границе муниципального образования город Владимир в западном а затем в южном направлении, включая микрорайоны Энергетик, Юрьеvec, населенные пункты Собинского района: село Семенов-

ское, деревни: Брянцево, Владимировка, Головино, Колокша, Одерихино, Роганово, Рукав, Струково. Далее граница округа продолжает идти по границе муниципального образования город Владимир в юго-восточном, восточном и затем в северном направлениях, захватывая микрорайон Мостострой и улицу Шпалорезка, Судогодское шоссе, улицы микрорайонов Коммунар и Заклязьменский, улицы: Луневская, Луневский Вал, Ольховка, Польцо, Селецкая, Ширманиха, Шороновка; деревни: Аббакумово, Бухолово, Вилки, Злобино, Никулино, Уварово, Шепелево; село Кусуново, село Ушер; поселки: Долгая Лужа, Рахманов Перевоз, Турбаза "Ладога". Заканчивается граница округа на пересечении ж.д. Москва – Нижний Новгород и границы муниципального образования город Владимир на востоке.

В округ входит часть муниципального образования город Владимир, а именно:

микрорайоны: Коммунар; Мостострой, Энергетик; Юрьевец;

проспект: Строителей, д. № 4-а, 6-а, 8, 12 - 18-а, 22 - 46-в (четная сторона);

улицы: 1-я, 2-я, 3-я, 4-я, 7-я, 8-я, 9-я Линия; Агрономическая; Балакирева, д. № 25 - 57-а (нечетная сторона); Белоконской; Белякова; Береговая; Благодравова; Василисина, д. № 13 — 17 (нечетная сторона); Верещагина; Врезинская; Верхняя Дуброва; Гастелло; Горького, д. № 78 - 86, 96 - 104 (четная сторона), 89, 91, 93, 105, 113, 113-б, 115, 117, 125; Дачная; Дорожная; Дружбы; Завадского; Зои Космодемьянской; Крамского; Котовского; Куйбышева, д. № 5, 26-б, Марьинская; Народная; Ладожская; Лакина, д.№ 1, 3, 6/33, 19/31, 21 - 63, 129 - 155-б, 177 - 209 (нечетная сторона), 180; Левитана; Луговая; Луневская; Луневский Вал; Любови Шевцовой; поселок Марьино, Московское шоссе; Нижняя Дуброва, д. № 40 – 46-б (четная сторона); Озерная; Олега Кошевого; Ольховка; Ореховая; Павлика Морозова; Пенкинская; Пригородная; Польцо; Полянка; поселок РТС, Санаторная; Селецкая; Семязинская; Сергея Лазо; Собинская; Совхоз «Вышка»; Судогодское шоссе; Суходольская; Тракторная, д. № 1 - 9-б (нечетная сторона), 6, 8, 13, 14, 15, 38; Толмачевская; Урожайная; Усадебная; Хирурга Контора; Чернышевского; Ширманиха; Шишкина; Шороновка; Шпалорезка; Яблочкова;

территория аэропорта;

села: Кусуново; Мосино, Спасское; Ушер;

поселки: Долгая Лужа; Заклязьменский; Рахманов Перевоз;

Турбаза "Ладога";

деревни: Аббакумово; Бухолово; Вилки; Злобино; Немцово; Никулино; Оборино; Уварово; Шепелево;

проезды: 1-й - 3-й Толмачевский; 1-й – 6-й Тупиковый;

тупики: 2-й Усадебный;

также следующие населенные пункты муниципального образования Собинский район:

село: Семеновское;

деревни: Брянцево, Владимировка, Головино, Колокша, Одерихино, Роганово, Рукав, Струково.

Номер избирательного округа	Описание избирательного округа	Число избирателей в округе
1	2	3

18	Место нахождения окружной избирательной комиссии или избирательной комиссии, на которую возложены полномочия окружной избирательной комиссии: г. Владимир, здание администрации Ленинского района, ул. Никитская, д. 4-а.	69497
-----------	--	--------------

Граница округа начинается от пересечения проспекта Строителей и ул. Мира по её оси в юго-восточном направлении до пересечения с Октябрьским проспектом. Затем поворачивает на юг и по оси Октябрьского проспекта доходит до д. № 4, поворачивает на северо-восток, проходя с северной стороны д. №4, доходит до пересечения с ул. Никитской, поворачивает на юго-восток и по оси ул. Никитской доходит до пересечения с ул. Дворянской. Пересекает ее, проходит по ул. Летне-Перевозинская с северо-восточной стороны нечетных домов и доходит до ул. Николо-Галейская. Далее в юго-восточном направлении, а затем в юго-западном направлении проходит по административной границе между Ленинским и Октябрьским районами и доходит до д. № 16 ул. Мостостроевская. Затем поворачивает на запад, обходя дома четной стороны с юга, доходит до д. № 18 ул. Мещерская, поворачивает в северо-западном направлении и доходит до д. № 34 ул. Производственная. Затем в восточном направлении вдоль ж.д. Москва - Нижний Новгород доходит до ул. Элеваторная, поворачивает на север, доходит до д. № 41 по ул. Верхняя Дуброва, проходя по восточной стороне д. № 43. Затем поворачивает на восток, обходит с восточной стороны д. № 41, поворачивает на северо-запад, проходя между домами № 37 ул. Верхняя Дуброва и № 39 ул. Нижняя Дуброва, и выходит на пересечение с ул. Нижняя Дуброва. Пересекает ее, проходит между домами № 34-а и 36 ул. Нижняя Дуброва, между домами № 32-б Нижняя Дуброва и № 33 Верхняя Дуброва. Затем огибает д. № 29-а ул. Верхняя Дуброва с южной и восточной сторон, по внутриквартальному проезду доходит до д. № 13-а ул. Василисина, огибает его и д. № 13 ул. Василисина с восточной стороны и далее проходит между домами № 11 и 15 ул. Василисина до пересечения с ней. Пересекает ул. Василисина, проходит между домами № 8-б и 22-б, проходит по южной стороне д. № 22, затем поворачивает на север и проходит между домами № 22 и 22-а ул. Василисина с одной стороны и домом №15 ул. Завадского с другой стороны. Затем поворачивает на восток, проходя по северной стороне д. № 22, поворачивает на север между домами № 20-а ул. Василисина и № 13-а ул. Завадского. Далее проходит по восточной стороне д. № 13-б ул. Завадского, доходит до д. № 67-в проспекта Ленина, проходит по его

южной и западной стороне, доходит до д. № 7 ул. Завадского, огибает его с восточной и северной сторон и, двигаясь на запад, доходит до д. № 5 ул. Завадского, поворачивает на север по западной границе домов № 1, 3, 5 ул. Завадского, проходит между домами № 1 ул. Завадского и № 71 проспекта Ленина. Далее пересекает проспект Ленина, проходит по западной границе домов № 2, 4, 6 проезда Лакина, поворачивает на запад, доходит до д. № 7 ул. Ставровская, по его западной стороне поворачивает на север и в северном направлении доходит до д. № 209 ул. Лакина, проходя по его восточной стороне. Далее в северо-восточном направлении граница округа проходит по административной границе между Октябрьским и Ленинским районами по оси ул. Балакирева и проспекта Строителей до пересечения с ул. Мира.

В округ входит часть муниципального образования город Владимир, а именно:

проспекты: Ленина; Октябрьский, д.д. 4, 11-а; Строителей, д. № 13 - 27 (нечетная сторона).

военные городки: Октябрьский; Перекопский;

городок: Стрелецкий;

улицы: 1-я Кольцевая; 2-я Кольцевая; 3-я Кольцевая; 8-го Марта; 9-го Января; Алябьева; Бакулинская; Балакирева, д. № 11 - 19 (нечетная сторона) и д. № 12/18 - 28 (четная сторона); Бобкова; Болотникова; Большие Ременники; Бородина; Василисина, д. № 1 - 11 (нечетная сторона) и д. № 2 - 22-а (четная сторона); Вишневая; Вознесенская; Гоголя; Горная; Горячева; Глинки; Гражданская; Даргомыжского; Дворянская; Демьяна Бедного; Дзержинского; Диктора Левитана; Дмитриевская Слобода; Добролюбова; Доватора; Западная; Казарменная; Крайнова; Красная; Красная Горка; Красноармейская; Куликова; Левино Поле; Лесная; Летне-Перевозинская; Ломоносова; Майдан; Мещерская; Мира, д. № 2 — 6-б (четная сторона); Мичурина; МОПра; Мостостроевская; Мусоргского; МЮДа; Нижняя Дуброва, д. № 17 - 39 (четная и нечетная стороны); Николая Островского; Ново-Гончарная; Ново-Ямская; Офицерская; Парижской Коммуны; Пичугина; Производственная; Пугачева; Пушкарская; Разина; Садовая; Совхозная; Семашко; Складская; Солнечная; Сосенская; Социалистическая; Ставровская; Старо-Гончарная; Стасова; Стрелецкая; Стрелецкий Мыс; Студеная Гора; Сурикова, д. № 1 - 19 (нечетная сторона) и д. № 2 - 12/26 (четная сторона); Сущевская; Танеева; Тихонравова; Трудовая; Тумская; Университетская; Учительская; Фатьянова; Федосеева; Хлебозаводская; Чайковского; Чапаева; Черныховского; Элеваторная; Южная;

переулки: Ново-Гончарный; Ново-Ямской; Помпеевский; Со-

сенский; Старо-Гончарный; Стрелецкий;

проезды: с № 16 по № 19, с № 21 по № 26; 1-й Сосенский; 2-й Сосенский; Большой; Быковский; Верхний; Вишневый; Горный; Дальний; Добролюбова; Западный; Красный; Лакина; Малый; Мельничный; Мичурина; Нижний; Офицерский; Родниковый; Средний; Стасова; Сущевский; Танковый; Чайковского; Южный.

тупики: Сосенский.

Номер избирательного округа	Описание избирательного округа	Число избирателей в округе
1	2	3

19	Место нахождения окружной избирательной комиссии или избирательной комиссии, на которую возложены полномочия окружной избирательной комиссии: город Владимир, здание администрации Фрунзенского района, ул. Добросельская, д.175.	69493
----	--	--------------

Граница округа начинается на северо-западе от моста через р. Рпень на ул. Куйбышева в восточном направлении по оси ул. Куйбышева доходит до пересечения с Суздальским проспектом, пересекает его, далее по ул. Растопчина доходит до д. № 8 по ул. Растопчина, поворачивает на север, огибает по северной границе домовладений по ул. Сунгирская, далее по границе муниципального образования город Владимир огибает микрорайон Лесной, доходит до южной границы микрорайона Оргтруд, доходит до р. Клязьма, поворачивает на северо-запад до границы муниципального образования и вдоль границы муниципального образования доходит до перекрестка ул. Добросельская с ул. Растопчина. Затем поворачивает в юго-западном направлении и по оси ул. Добросельская доходит до д. № 167 по ул. Добросельская, поворачивает на северо-запад, доходит до д. № 3 Суздальского проспекта, огибает его с северо-западной стороны и поворачивает на северо-запад до д. № 34 по ул. Юбилейная, оставляя с северо-восточной стороны д. № 5 по Суздальскому проспекту. Далее поворачивает на юго-запад и по внутриквартальному проезду с юго-восточной стороны домов № 22 – 34 ул. Юбилейная доходит до д. № 18, далее поворачивает на юго-восток и доходит до д. 165-а по ул. Добросельская. Затем поворачивает на юго-запад и доходит до ул. Суворова, поворачивает на северо-запад и по оси ул. Суворова доходит до д. № 8, обходя его с северо-западной стороны. Далее поворачивает на северо-восток, проходит мимо д. № 14 с юго-восточной стороны, поворачивает на северо-запад, огибая д. № 4 ул. Соколова-Соколенка с северо-восточной стороны, и выходит на ул. Соколова-Соколенка. Далее идет на север по оси ул. Соколова-Соколенка, доходит до д. № 10, поворачивает на северо-восток, обходит д. № 10 с северной стороны и доходит до д. № 12-а ул. Фестивальная. Далее поворачивает на север, проходит между домами № 10-а и № 12-а, поворачивает на запад, огибает д. № 10-а с северо-западной стороны и идет по оси ул. Комиссарова. Доходит до пересечения с ул. Безыменского, пересекает ее в западном направлении, доходит до северной границы ФГУ ВПО «Техника», идет по северной и западной границам и выходит на границу между Октябрьским и Фрунзенским районами, поворачивает на север и по границе между Октябрьским и Фрунзенским районами доходит до ул. Куйбышева.

В округ входит часть муниципального образования город Владимир:

микрорайоны: Лесной; Оргтруд;

проспекты: Суздальский;

улицы: Безыменского; Добросельская, д. № 169, 171, 173, 175, 177, 183, 185, 185-а, 189, 189-а, 191, 191-а, 191-б, 191-в, 193, 193-б, 193-г, 195, 195-а, 195-б, 195-в, 197-б, 199-а, 201-б, 205, 207, 207-а, 209, 209-а, 211, 211-а, 213, 215; Егорова; Комиссарова, д. № 1, 1-а, 1-б, 1-г, 3-а, 3-б, 7, 9, 11, 12-а, 13, 14, 17, 18, 19, 21, 22, 23, 23-а, 25, 26, 28, 33, 35 - 43 (нечетная сторона), 47, 49, 51 - 69-а (нечетная сторона); Куйбышева, д. № 36, 36-а, 40, 42, 46, 46-а, 48, 52, 52-а, 54, 58, 66, 66-а; Одоевского; Радищева; Раstopчина; Садоводческая; Соколова-Соколенка, д. № 6, 6-а, 6-б, 6-в, 8, 10, 16, 17, 17-а, 17-б, 18, 19, 19-а, 19-б, 19-в, 20, 21, 21-а, 21-б, 22, 23, 24, 24-б, 25, 26, 27, 28, 29, 30, 31; 40 лет Октября; Станкевича; Суворова, д. № 4, 6, 8; Сунгирская; Фестивальная; Юбилейная, д. № 3, 5, 7, 9, 11-а, 15, 16-а, 16-б, 18, 18-а, 20, 22, 24, 26, 28, 30, 32, 34, 36, 38, 38-а, 40, 42, 44, 46, 46-а, 50, 52, 56, 58, 60, 62, 64, 66, 68, 70, 74, 76, 76-а, 78;

проезды: Станкевича; Фестивальный.

**Приложение 2
к постановлению Законодательного Собрания
Владимирской области от 30.01.2013 № 22**

РАСЧЕТ

**численности избирателей в одномандатных избирательных округах
по выборам депутатов Законодательного Собрания Владимирской области**

19 округов

Всего избирателей в области по состоянию на 01.07.2012 года	1201273
Средняя норма представительства избирателей на один округ	63225
Допустимые отклонения от средней нормы представительства:	
+/- 10 процентов	max – 69548 min – 56903
+/- 20 процентов	max – 75870 min – 50580

Номер одно-мандатного избирательного округа	Наименование муниципального образования и количество избирателей в нем	Количество избирателей в округе
1	часть Александровского района - 64115	64115
2	часть Александровского района - 29841 часть Киржачского района – 32639	62480
3	Петушинский район – 54284 часть Киржачского района - 2373	56657
4	Кольчугинский район – 47439 часть Юрьев - Польского района – 16463	63902
5	Собинский район – 49042 часть Юрьев - Польского района - 12588	61630
6	Суздальский район – 34289 Камешковский район – 26081	60370
7	ЗАТО город Радужный – 14714 Судогодский район – 32617 Селивановский район – 16951	64282

8	город Гусь-Хрустальный – 56613 часть Гусь-Хрустального района -413	57026
9	часть Гусь-Хрустального района – 36784 Меленковский район– 31025	67809
10	часть округа Муром – 59968	59968
11	часть округа Муром – 47585 Муромский район - 13064	60649
12	Ковровский район – 24674 Гороховецкий район – 19863 часть Вязниковского района – 11061	55598
13	часть Вязниковского района – 60225	60225
14	часть города Коврова – 61719	61719
15	часть города Коврова – 61820	61820
16	часть города Владимира в т.ч. Октябрьский район - 44542 Фрунзенский район - 24957	69499
17	часть города Владимира в т.ч. Ленинский район – 32048 Октябрьский район – 42106 часть Собинского района - 380	74534
18	часть города Владимира в т.ч. Ленинский район - 69497	69497
19	часть города Владимира в т.ч. Фрунзенский район - 69493	69493

Схема
одномандатных избирательных округов по выборам
депутатов Законодательного Собрания Владимирской области
19 округов

Приложение 3
к постановлению Законодательного Собрания
Владимирской области
от 30.01.2013 № 22

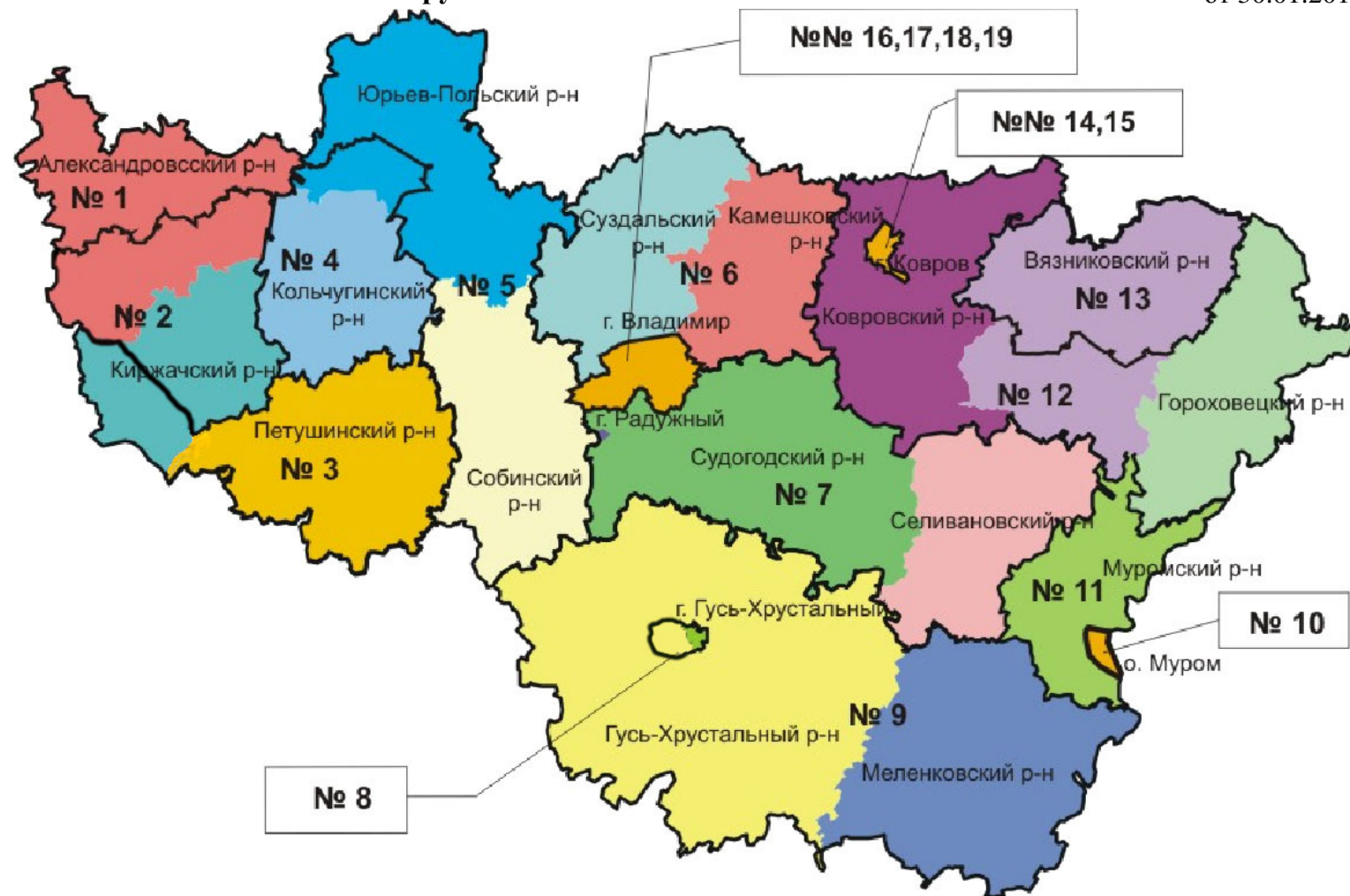


Схема
10 и 11 одномандатных избирательных округов по выборам
депутатов Законодательного Собрания Владимирской области
(округ Муром и Муромский район)

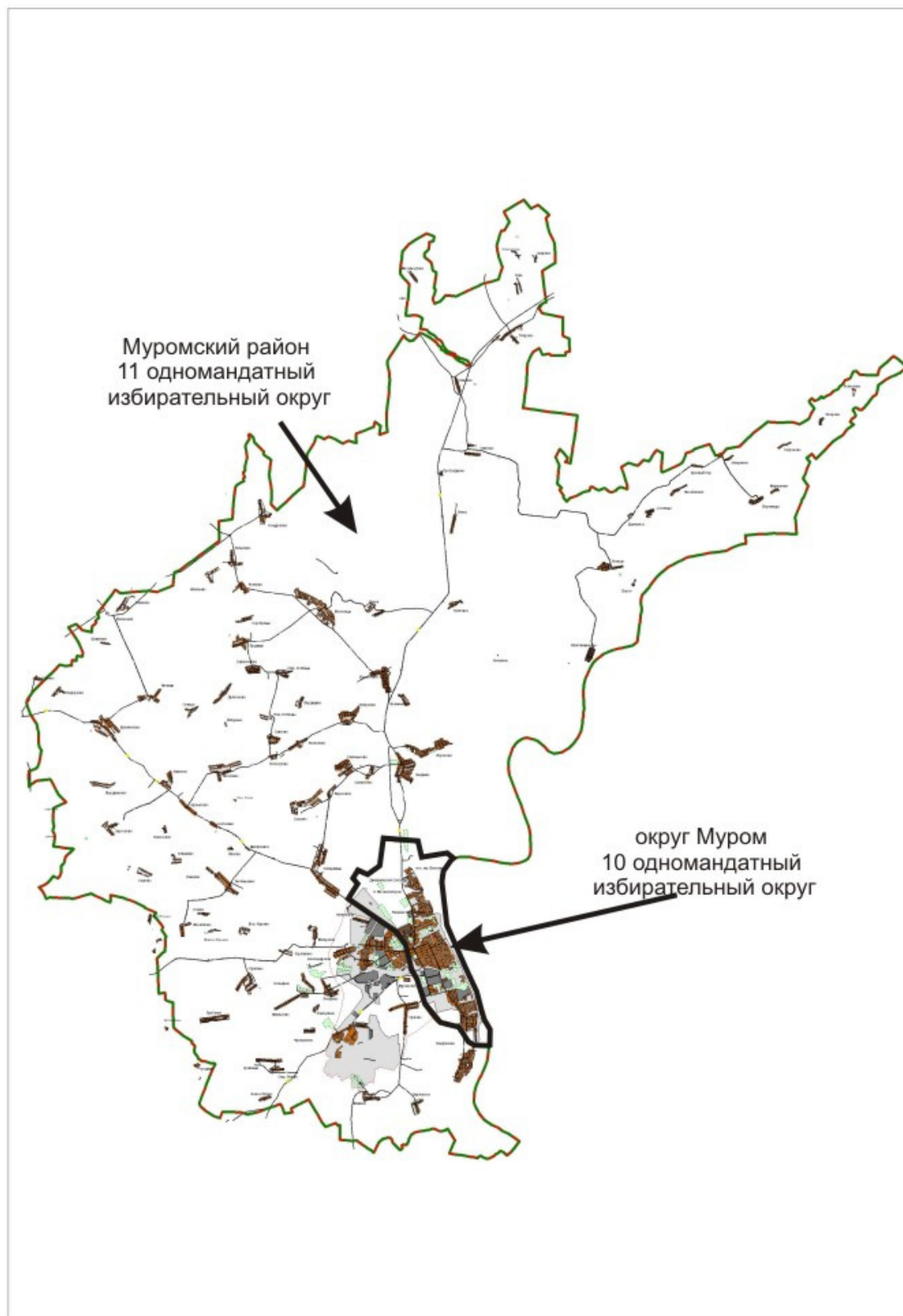


Схема
14 и 15 одномандатных избирательных округов по выборам
депутатов Законодательного Собрания Владимирской области
(город Ковров)

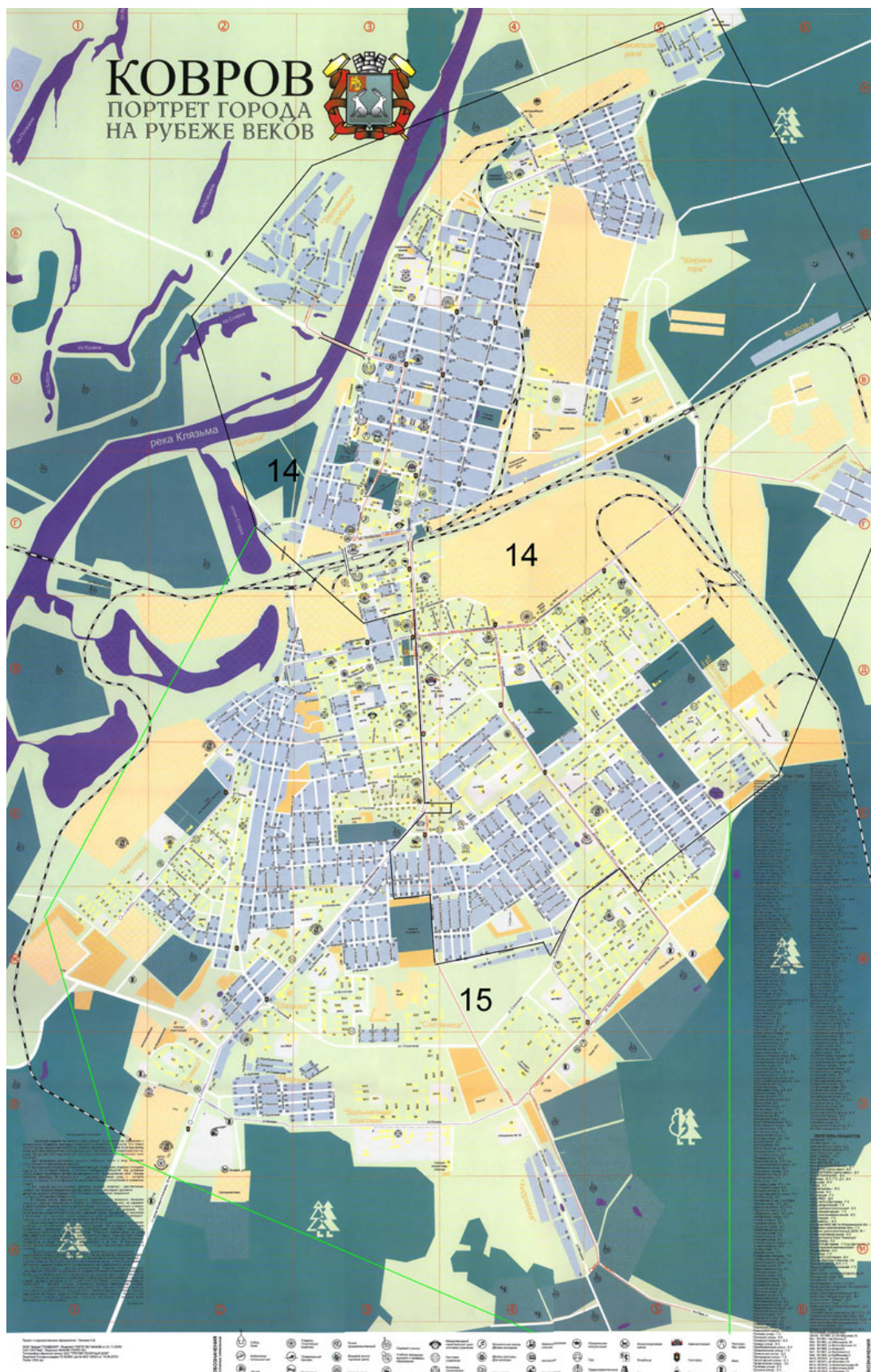


Схема
16, 17, 18, 19 одномандатных избирательных округов по выборам
депутатов Законодательного Собрания Владимирской области
(город Владимир)

